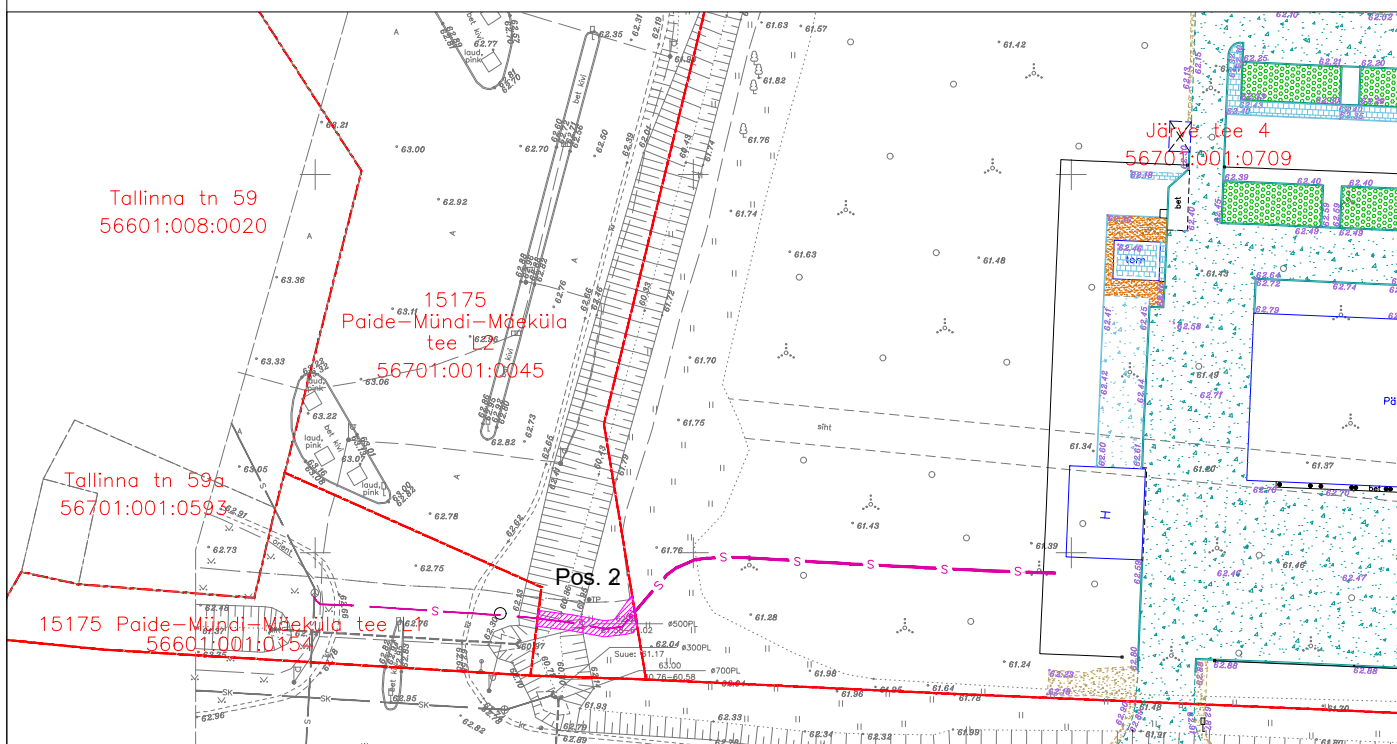






Isikliku kasutusõiguse seadmise plaan

IKÕ ala Pos nr (plaanil)	Kinnisasja registriosa nr	Katastriüksuse tunnus, nimi ja sihtotstarve	Reaalservituudi ala pindala m ²
Pos 2	11363650	56701:001:0045; 15175 Paide-Mündi-Mäeküla tee L2; Transpordimaa 100%	34,4



TINGMÄRGID

-  IKÕ seadmise ala
 -  Kinnistute piirid
 -  Projekteeritud sidekanalisatsiooni torustik
 -  Projekteeritud sidekanalisatsiooni kaev (tüüp KKS-2)
- Torustiku pikkus IKÕ seadmise alal 13,9 m

Projekti nimi / aadress			Töö nr
Paide komandohoone / Järve tee 4, Paide, Järvamaa			01-L0121D
Koostaja	Möötkava	Leht / formaat	Kuupäev
ACTO Consult OÜ / Aare Asber	1:1000	2 / A4	05.08.2024